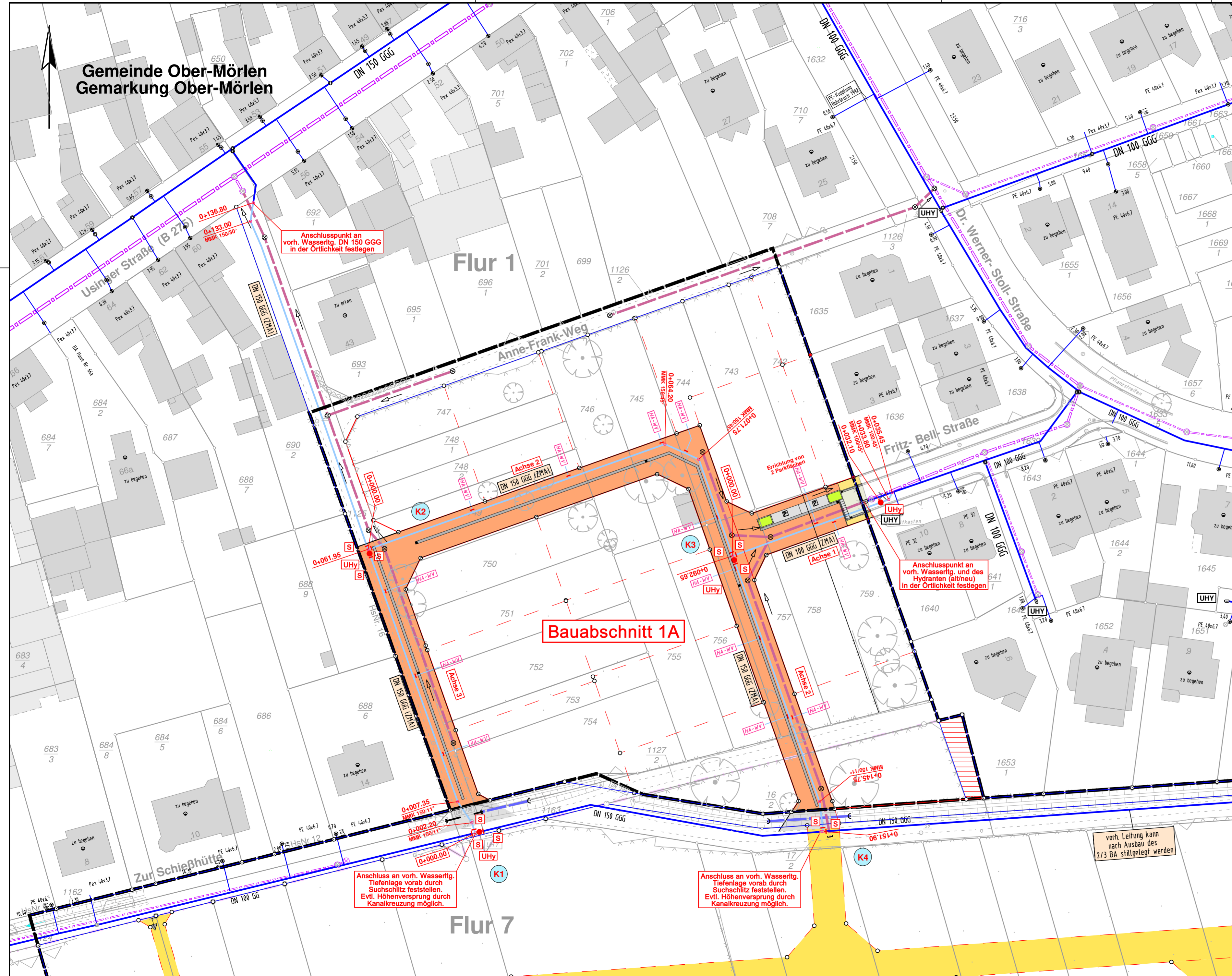


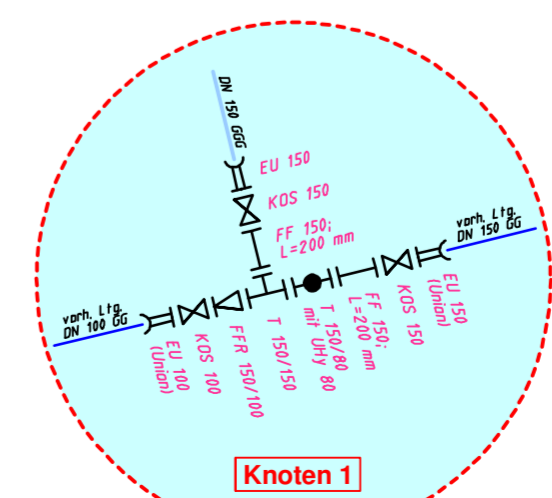
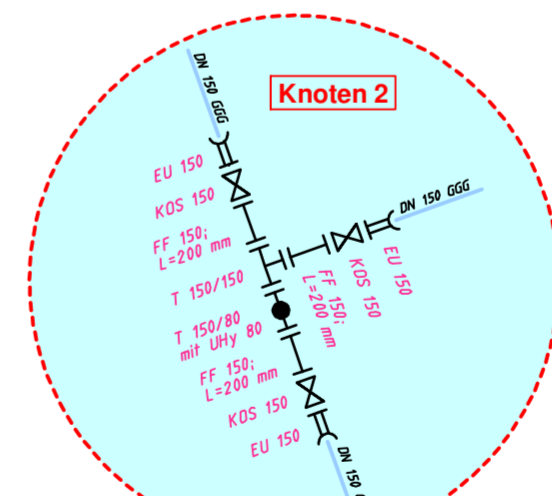
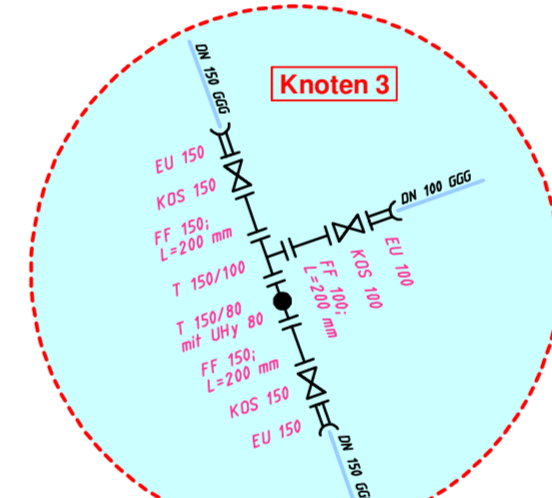
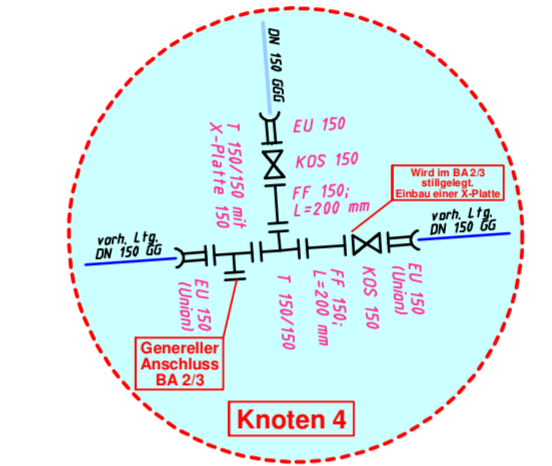
**Gemeinde Ober-Mörlen
Gemarkung Ober-Mörlen**



Zeichenerklärung

- Geltungsbereichsgrenze
- Gepl. Wasserleitung mit Dimension und Material
- Gepl. Schieber / Unterflurhydrant
- Hausanschluss mit Hausanschlußschieber
- Gepl. Wasserleitung
- Stationierung Wasserleitung in Meter mit Angabe Formstück
- Vorh. Wasserleitung mit Hydrant und Schieber
- Gepl. Mischwasserkanal
- Gepl. Regenwasserkanal
- Vorh. Regenwasserkanal / Durchlass
- Vorh. Mischwasserkanal

Anmerkung:
Ein WV-Hausanschluss ist durch ein Kantholz 10/10 Kopf blau markiert zu sichern. Das Kantholz ist auf die Sohle des HA zu stellen und die Kantholzlänge am Holz dauerhaft anzuschreiben!



Nr.	Art der Änderungen	Datum	Zeichen
c			
b			
a			

Projekt-Nr.: 17/2917	Planbezeichnung: Lageplan - Planung Wasserversorgung
Datum: 27.05.2019	Projektleiter: Carius CAD: Jeckel
Leistungsphase: 5	Unterlagen-Nr.: 16.10.1 / 1
Vermessung: Töppich Sept. 2017	Maßstab: 1 : 500

**Baugebieterschließung in der Gemeinde Ober-Mörlen
Wohngebiet "Schießhütte II" in Ober-Mörlen
Bauabschnitt 1A**

Planverfasser: Ingenieurbüro Zick-Hessler
Schulstraße 30 • 35435 Wetztenberg
Telefon: 06406 / 9100 0
info@zick-hessler.de
www.zick-hessler.de

ZH INGENIEURE
INFRASTRUKTUR · PLANUNG + MANAGEMENT

gez. D. Zick-Hessler
Unterschrift Wetztenberg, im Mai 2019

Auftraggeber: Grundstücksentwicklungsgesellschaft
Ober-Mörlen mbH
Frankfurter Straße 16-20
61239 Ober-Mörlen