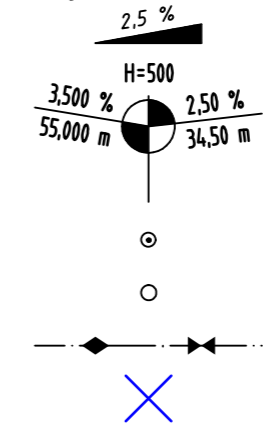
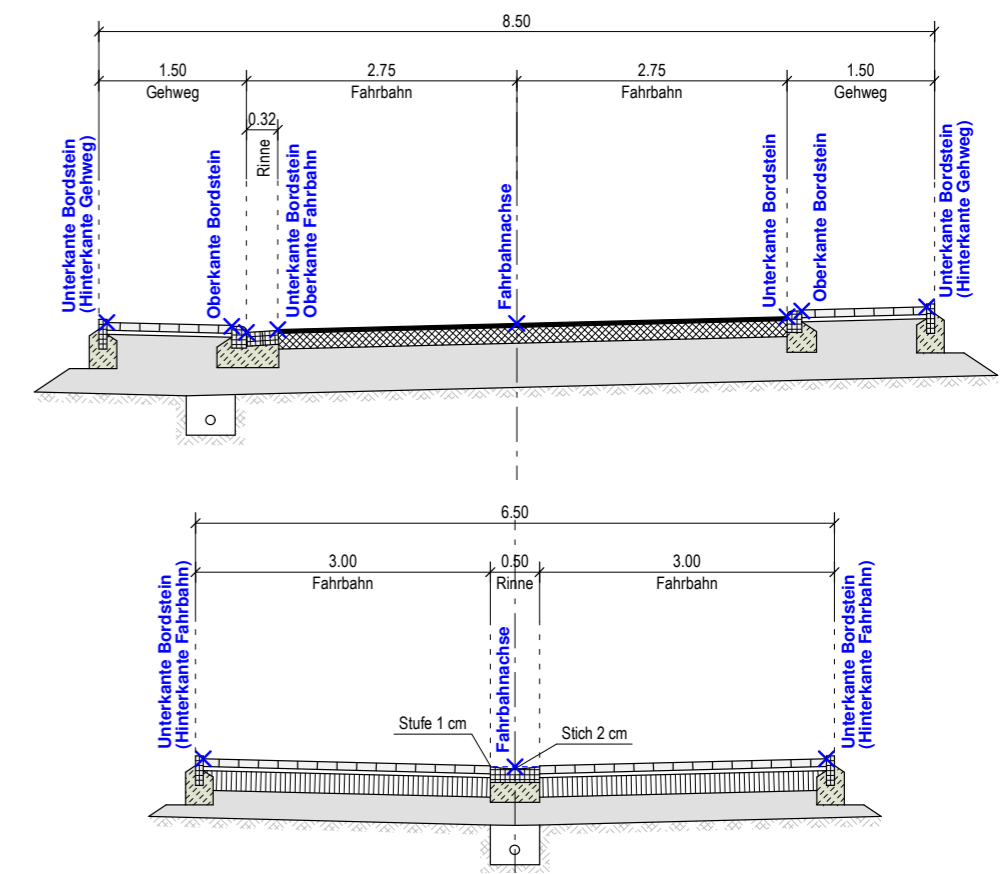


Zeichenerklärung :

Symbole :




Fahrbahnquerneigung in Prozent
 Neigungsbrechpunkt mit Angabe von Gefälle und Steigung in Prozent, Länge der Gefälle-/ Steigungsstrecke und Halbmesser
 Hauptpunkt (Elementenwechsellpunkt)
 Z - Punkt, 50 m Punkt, Eckpunkt
 Hochpunkt / Tiefpunkt
 Gepl. Deckenhöhen



c			
b			
a	Kataster von Vermessungsbüro Müller übernommen, Stand 05.01.2022	12.04.2022	SB
Nr.	Art der Änderungen	Datum	Zeichen

Projekt-Nr.: 17/2917	Planbezeichnung: Deckenhöhenplan - Blatt 11 Straßenbau			
Datum: 03.02.2021	Projektleiter: Carius	Leistungsphase: 05-Ausführungsplanung	Unterlagen-Nr.: 16.6.1 / 11	Vermessung: ZH - 2017 ZH - 2020
				Maßstab: 1 : 250

 **Baugebieterschließung in der Gemeinde Ober-Mörlen**
 Wohngebiet "Schießhütte II" in Ober-Mörlen
 Bauabschnitt 2

Planverfasser: Ingenieurbüro Zick-Hessler
 Im Nordpark 1 • 35435 Wetztenberg
 T +49 641 / 98441-0
 info@zick-hessler.de
 www.zick-hessler.de

 **ZICK-HESSLER INGENIEURE**
 Infrastruktur | Planung + Management

gez. Hessler
 Unterschrift Wetztenberg, im Februar 2021

Auftraggeber: Grundstücksentwicklungsgesellschaft
 Ober-Mörlen mbH
 Frankfurter Straße 16-20
 61239 Ober-Mörlen

Unterschrift Ober-Mörlen, den