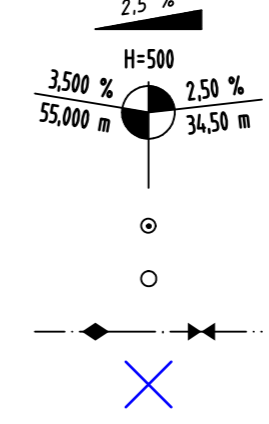
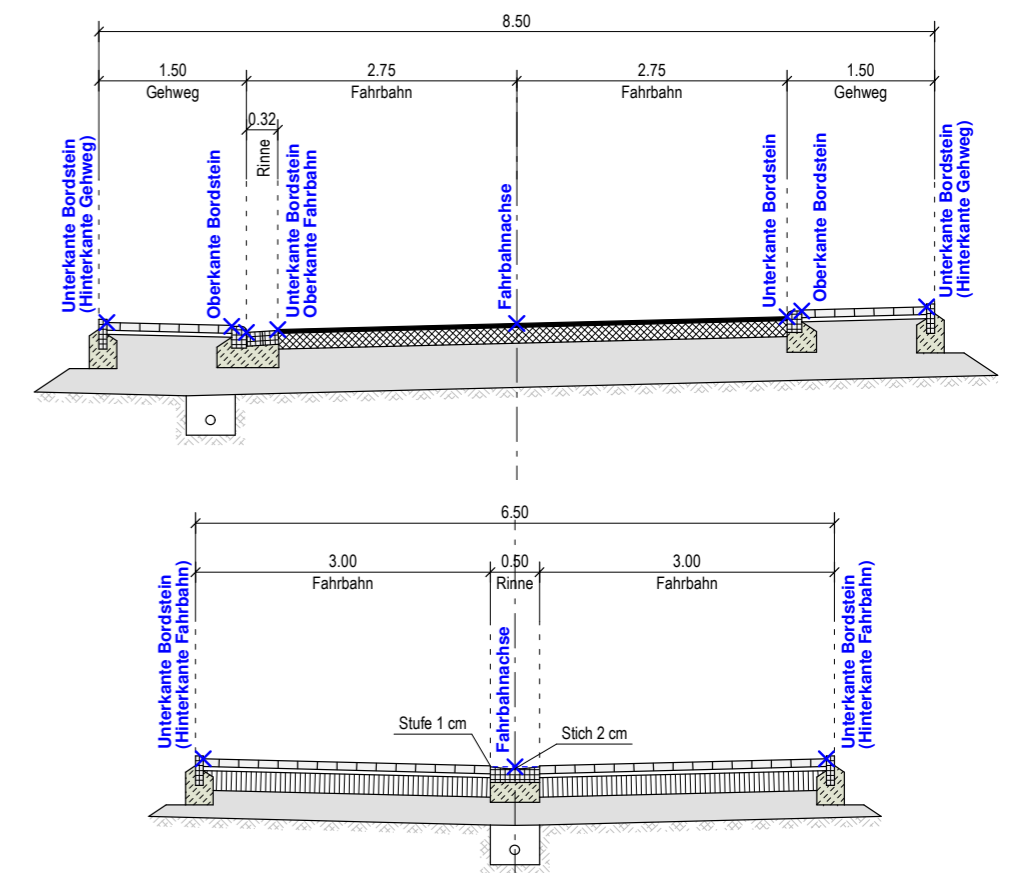


Zeichenerklärung :

Symbole :




Fahrbahnquerneigung in Prozent
 Neigungsbrechpunkt mit Angabe von Gefälle und Steigung in Prozent, Länge der Gefälle-/ Steigungsstrecke und Halbmesser
 Hauptpunkt (Elementenwechsellpunkt)
 Z - Punkt, 50 m Punkt, Eckpunkt
 Hochpunkt / Tiefpunkt
 Gepl. Deckenhöhen



c			
b	aktuelles Kataster übernommen, Umplanung Achse 17	25.07.2023	SB
a	Kataster von Vermessungsbüro Müller übernommen, Stand 05.01.2022	12.04.2022	SB
Nr.	Art der Änderungen	Datum	Zeichen

Projekt-Nr.: 17/2917	Planbezeichnung: Deckenhöhenplan - Blatt 03 Straßenbau			
Datum: 03.02.2021	Projektleiter: Carius	Leistungsphase: 05-Ausführungsplanung	Unterlagen-Nr.: 16.6.1 / 3	Vermessung: ZH - 2017 ZH - 2020
	CAD: Bradtko			Maßstab: 1 : 250



Baugebieterschließung in der Gemeinde Ober-Mörlen
Wohngebiet "Schießhütte II" in Ober-Mörlen
Bauabschnitt 2

Planverfasser: Ingenieurbüro Zick-Hessler
 Im Nordpark 1 • 35435 Wettenberg
 T +49 641 / 98441-0
 info@zick-hessler.de
 www.zick-hessler.de

ZICK-HESSLER
 INGENIEURE
 Infrastruktur | Planung + Management

gez. Hessler
 Unterschrift Wettenberg, im Februar 2021

Auftraggeber: Grundstücksentwicklungsgesellschaft
 Ober-Mörlen mbH
 Frankfurter Straße 16-20
 61239 Ober-Mörlen

Unterschrift Ober-Mörlen, den